

Wasser-Rallye

QR durch die Augsburger Altstadt



UMWELTSTATION AUGSBURG
Zentrum für Umweltbildung

U N I A
Universität Augsburg
Institut für Didaktik der Geographie

s w a
Energie Wasser Verkehr

MENSCH & WASSER
Die Welt in Augsburg



Impressum

Herausgeber: Umweltstation Augsburg, Dr.-Ziegenspeck-Weg 10, 86161 Augsburg
Koordination: Nicolas Liebig, Telefon: 0821 3 24 - 60 84, Telefax: 0821 3 24 - 60 50, E-Mail: info@us-augsburg.de, www.us-augsburg.de, www.wasserleben-augsburg.de

Erstellt von Studenten der Universität Augsburg am Lehrstuhl für Didaktik der Geographie.
Leitung: Barbara Feulner und Claudia Resenberger

UMWELTSTATION AUGSBURG
Zentrum für Umweltbildung

U N I A
Universität Augsburg
Institut für Didaktik der Geographie

s w a
Energie Wasser Verkehr

Stadt Augsburg

Die Wasser-Rallye wird unterstützt von den Stadtwerken Augsburg

Kooperationspartner: Stadt Augsburg, Universität Augsburg
Fotos: Katrin Gräber, Claudia Resenberger, Nicolas Liebig
Kartengrundlage: Digitale Kartenwerke des Geodatenamts der Stadt Augsburg
Gestaltung: www.billa-spiegelhauer.de

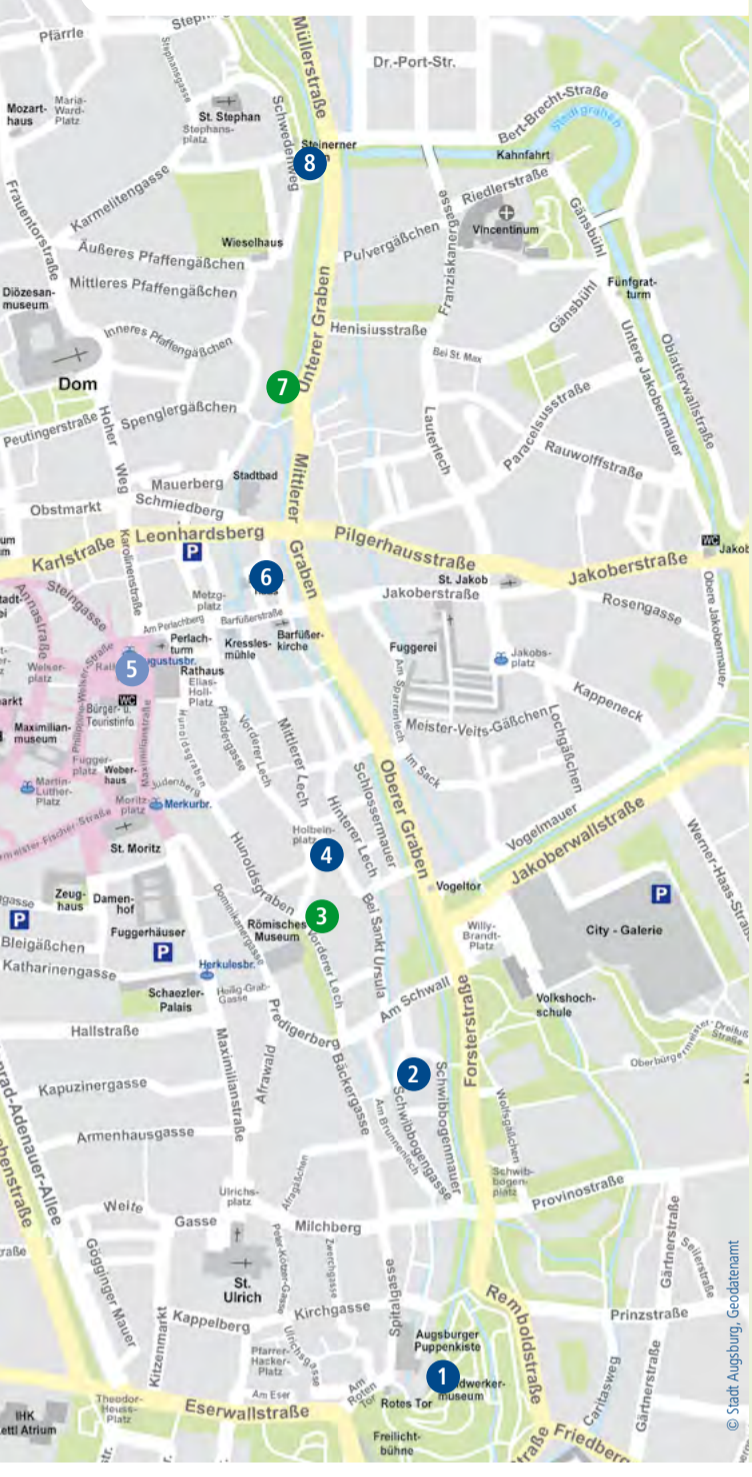
gefördert durch
Bayerisches Staatsministerium für Umwelt und Gesundheit

Das Projekt „Mensch & Wasser – Die Welt in Augsburg“ wird gefördert durch das Bayr. Staatsministerium für Umwelt und Gesundheit.

MENSCH & WASSER Die Welt in Augsburg
Mensch & Wasser – Die Welt in Augsburg
Ein Projekt der Umweltstation Augsburg.

Lösungswort

1	2	3	4	5	6	7	8
---	---	---	---	---	---	---	---



Antwort:

K	2							
---	---	--	--	--	--	--	--	--

Wie heißt der Turm, den du gezeichnet hast?
Um das herauszufinden, hilft dir der QR-Code an der Bank.



Um diese Station bewältigen zu können, gehe über die kleine, geschwungene Brücke im Park am Roten Tor und überquere den Spitalbach, dann rechts abbiegen und die Treppe auf die Wallanlage hinauf. Nach den Stufen musst du noch ein wenig weiter geradeaus laufen und dich dann an der Ziegelsteinmauer links halten, bis du an einer Bank angekommenst. Zeichne von hier aus eine Skizze vom rechten roten Turm in das freie Feld.

1 Rotes Tor – Parkanlage

Antwort:

6					
---	--	--	--	--	--

2 Schäfleerhof
Gegenüber vom Eingang zum Schäfleerhof findest du einen QR-Code, der dir etwas über das Handwerk in Augsburg verrät und dir hilft, die folgende Frage zu beantworten.
Was stellen die Schäfleer her?



Hier kannst du deinen QR-Code-Scanner testen und noch ein paar zusätzliche Infos zum Spiel bekommen.

Viel Spaß!

- Ausgestattet mit diesem Flyer und einem Smartphone Scanner (gibt's kostenlos als App) kannst du eigentlich gleich loslegen!
- Auf der Rückseite findest du eine Karte mit acht Stationen. Wähle eine davon als Startpunkt aus. In welcher Reihenfolge du die anderen anläufst, suchst du dir selber aus.
- An jedem Standort musst du einen Auftrag erfüllen oder kleine Knobelaufgaben lösen. Was genau zu tun ist, steht auf dem Flyer.
- Bei allen Standorten ist irgendwo ein QR-Code versteckt, der dir beim Rätseln hilft.

Und so geht's:

Weißt du, was es mit den vielen Kanälen, die durch Augsburg fließen, auf sich hat? Und möchtest du wissen, welches besondere Tier hier nun endlich wieder lebt? Wer neugierig ist und gerne Rätsel löst, kann in Augsburg einigen Geheimnissen auf die Spur kommen und dabei jede Menge Spaß haben!

Begib dich auf Spurensuche!

3 Kanalkartierung

Verfolge den **Vorderen Lech** in Fließrichtung und zeichne seinen Verlauf in die Karte ein. Starte bei **A**! Achtung: An zwei Stellen verschwindet das Wasser! Suche am Ziel **B** den QR-Code. Dort nehmen dich zwei Fleischhändler mit auf eine Zeitreise!



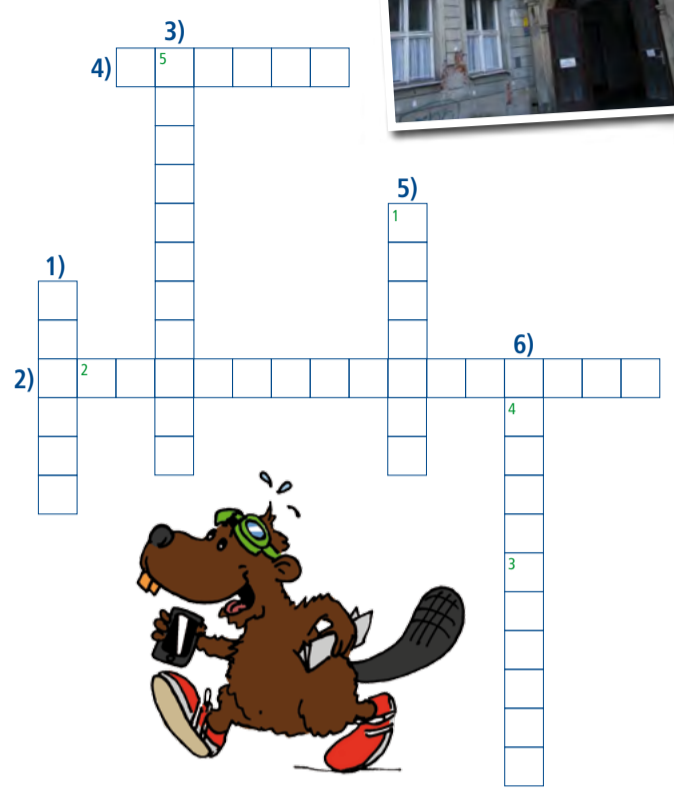
Versetze dich in die Lage der beiden Metzger.

Welche Funktion des Wassers ist für sie im Moment besonders wichtig?

Antwort:

4 Gignoux-Haus

Hättest du gedacht, dass du hier vor einer alten Fabrik stehst? Um mehr über die spannende Geschichte dieses Hauses zu erfahren, folge der goldenen Nase und suche den QR-Code!



- In welchem Stil wurde das Gignoux-Haus erbaut?
- Was war das Gignoux-Haus ursprünglich?
- In welchem Augsburger Stadtviertel befindet sich das Gignoux-Haus?
- Wer war der Bauherr dieses Hauses?
- Was musste 1770 angemeldet werden?
- Welches Verfahren stellt Abbildung a) dar?

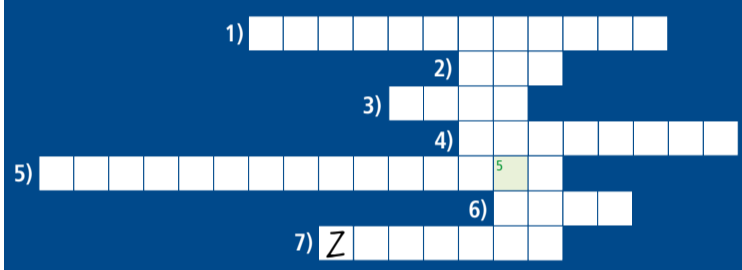
Antwort:



5 Augustusbrunnen

Du stehst nun auf dem Rathausplatz. An einer Laterne beim Brunnen ist ein QR-Code versteckt, der dich zu einem Lückentext führt. Nimm den Brunnen und seine Figuren genau unter die Lupe! Deine Beobachtungen helfen dir, das Rätsel zu lösen!

Trage die Lösungen in die vorgesehenen Felder ein!



7 Liliom

Begib dich auf die obere gepflasterte Brücke beim Kino „Liliom“ bis zur mittleren Laterne. Beantworte dann die erste Frage und trage die Lösungsbuchstaben in die Kästchen ein.

1) Welcher Name steht dort auf einer Tafel vermerkt?



Gemeint ist die eiserne Rinne, die du siehst, wenn du dich über das Brückengeländer lehnt.

Tipp: Ihr Name beinhaltet ein wichtiges Wahrzeichen Augsburgs.

Antwort:

Für die zweite Frage benötigst du nun den QR-Code, der am Mäuerchen angebracht ist.



2) Welchen Nutzen hatte diese Brücke ursprünglich?

- u) Haltung einer besonderen Fischart
- w) Trennung von Trink- und Brauchwasser
- p) Landwirtschaftliche Zwecke

Antwort:

6 Kanäle am Brechthaus

Vom Brechthaus aus folgst du dem Kanal flussabwärts, bis du nach ein paar Metern zu dem Standort kommst, den du auf dem Foto siehst. Hier findest du einen QR-Code.

Wie heißt das Gewässer, nachdem die beiden Kanäle unter der Brücke zusammengefließen sind?

Antwort:

8 Esche an der Schwedenstiege

Am Fuß der Schwedenstiege findest du neben dem Venezianischen Brunnen ein Tor. Geh hindurch, denn dort ist an der Mauer der QR-Code versteckt. Scanne ihn ein und hör genau zu, was die alte Esche oben am Hang dir zu erzählen hat!



Was ist das für ein Tier, von dem der alte Baum erzählt?

Antwort: